

General Cabrera: Latitud: 32° 48 / Longitud: 63° 52 / Altura s.n.m. 296 m
Mes: Octubre 2024

Días	Temperatura del Aire		Lluvia (mm)	Viento	
	Mínima (°C)	Máxima (°C)		Vel. Max (km/h)	Dirección
1	7.0	24.1	0.0	-	NW
2	2.3	21.3	0.0	-	NNE
3	0.7	25.8	0.0	-	S
4	6.3	28.3	0.0	-	SSW
5	9.1	32.1	0.0	-	S
6	12.3	28.8	0.0	-	SW
7	14.1	20.8	29.7	-	NNW
8	13.2	22.1	4.3	-	NW
9	10.2	16.2	8.6	-	WNW
10	7.2	25.0	0.0	-	SSW
11	11.1	28.8	0.0	-	SSE
12	13.5	21.8	3.0	-	SSW
13	13.5	17.6	2.5	-	SW
14	15.3	23.4	2.5	-	SW
15	15.6	24.1	0.0	-	WNW
16	15.0	27.8	0.0	-	S
17	13.8	21.5	33.5	-	S
18	11.6	26.6	0.0	-	SSW
19	14.4	30.4	0.0	-	S
20	14.6	33.4	0.0	-	SSW
21	17.8	28.6	0.0	-	NE
22	15.8	19.7	33.5	-	NE
23	15.8	23.6	42.4	-	NNE
24	13.3	26.4	0.0	-	NNE
25	6.5	20.6	0.0	-	NNE
26	5.6	27.9	0.0	-	SSW
27	9.7	29.2	0.0	-	S
28	11.1	32.7	0.0	-	S
29	12.3	34.2	0.0	-	S
30	16.6	34.1	0.0	-	S
31	17.4	29.3	0.5	-	S

Valor 0.2: no se considera lluvia.

- Total de lluvia del mes de octubre:

160,5 mm

- Total de lluvia acumulada en el año:

604,5 mm

- Total de lluvia acumulada periodo cultivos de estivales: (julio 24 - octubre 24)

172,1 mm

Lluvias registradas en General Cabrera en el mes de Octubre (Periodo 1975 - 2023)

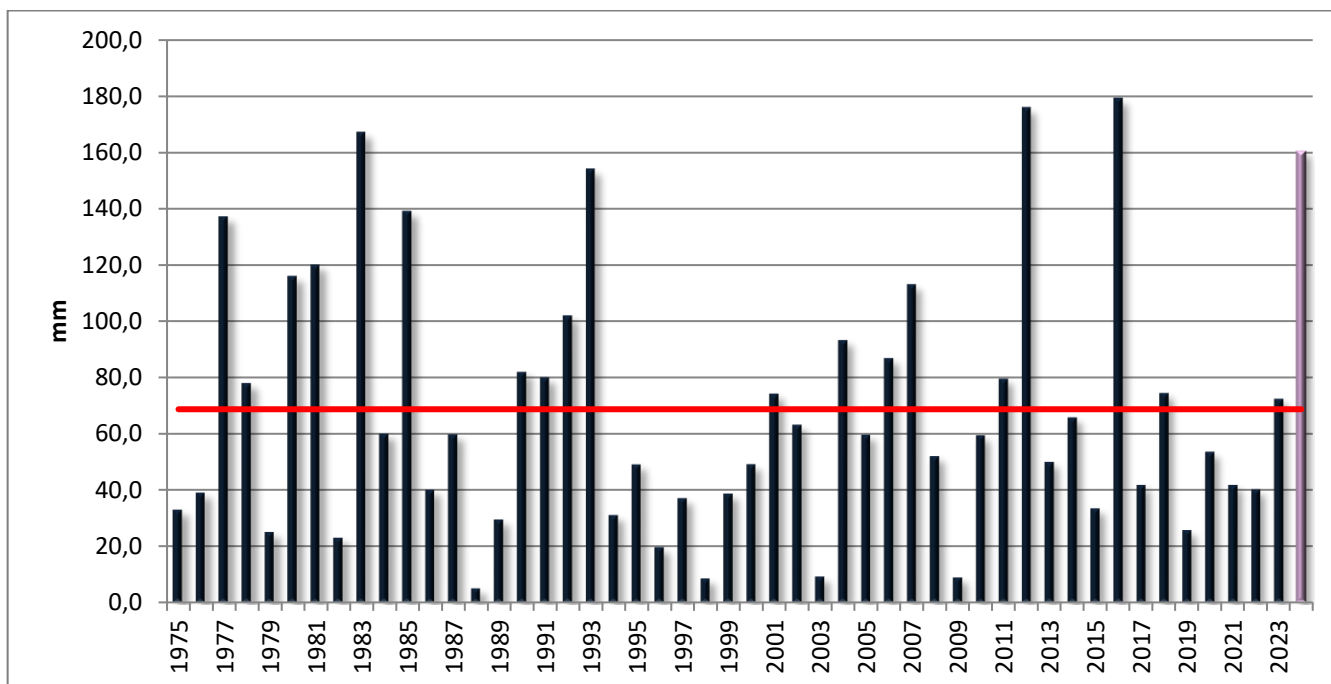


Gráfico 1: Promedio histórico 68,7. mm (línea roja).

Precipitaciones acumuladas hasta el mes de octubre durante los años 21/22/23/24 y promedio histórico

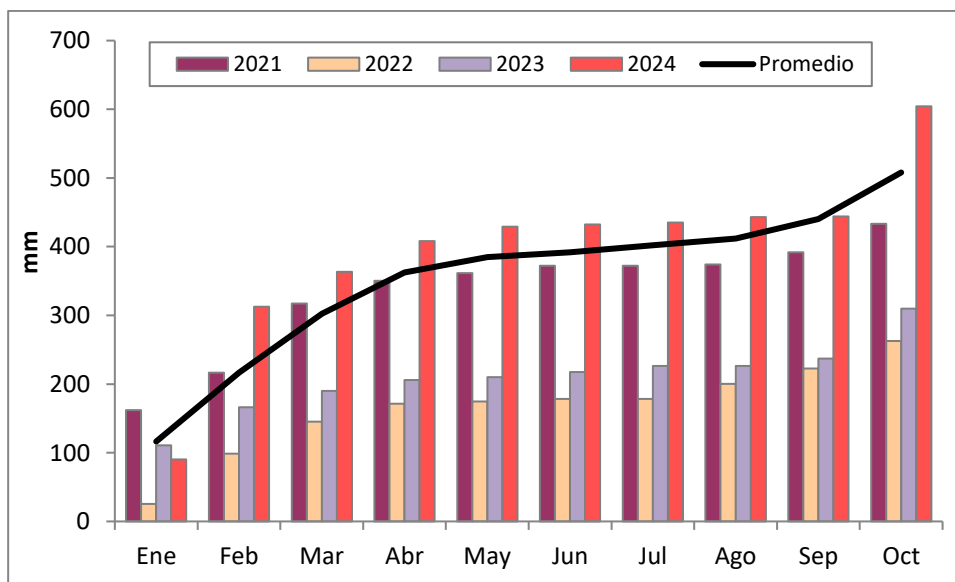
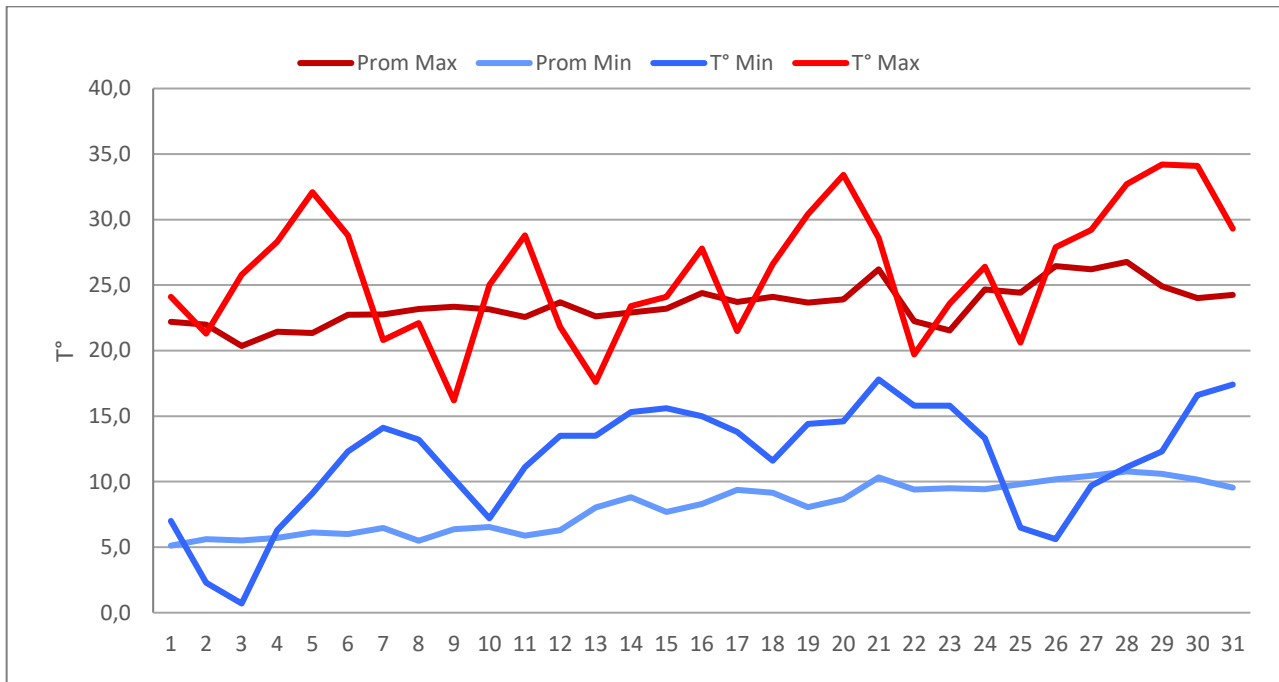


Gráfico 2: Línea negra continua es el promedio desde 1975 - 2024

Temperaturas máximas y mínimas



3. Registro de temperaturas ambientales ocurridas durante el mes de octubre

Participan en la elaboración de este informe:

Biól. Mariela Monetti

Para suscribirse/cancelar su suscripción al boletín envíe un correo electrónico a: agromet@gcabrera.arnetbiz.com.ar

Este boletín es editado en:

INTA General Cabrera

25 de Mayo 732 - (5809) General Cabrera-Prov. Córdoba

Teléfono 0358-4930052/1434

Auspicia



www.ciacabrera.com.ar